OBVOD STAVBY V KM 342,2 - 343,3

MĚŘÍTKO - 1:1000

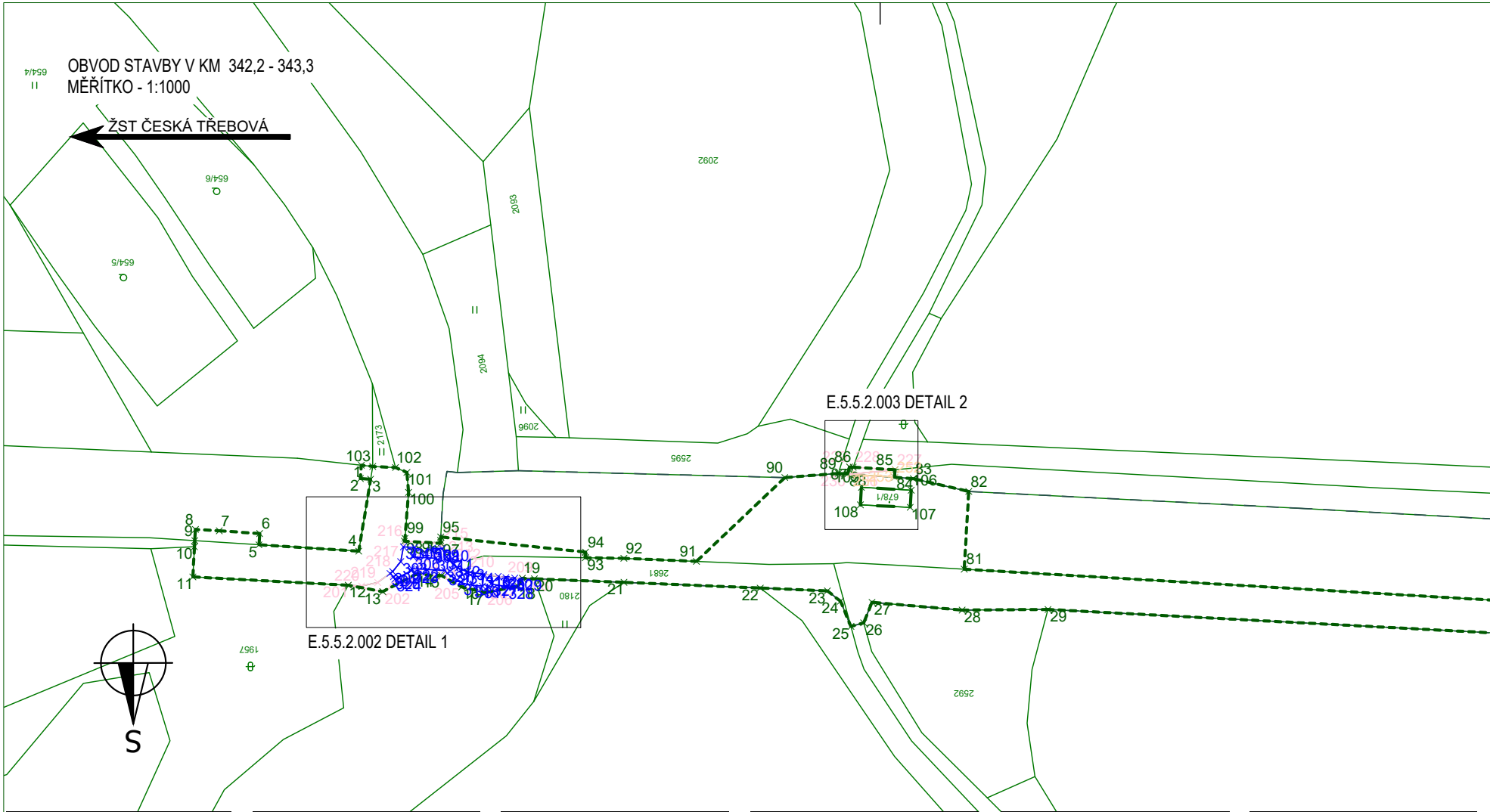

OBVOD STAVBY

Seznam souřadnic vytyčovaných bodů

Číslo bodu	Y	X
1	682928,247	1059560,617
2	682928,034	1059557,540
3	682930,395	1059557,377
4	682927,660	1059540,720
5	682904,546	1059542,207
6	682904,712	1059544,793
7	682895,347	1059545,438
8	682889,823	1059545,755
9	682889,675	1059543,164
10	682889,600	1059541,750
11	682889,230	1059534,750
12	682925,210	1059532,830
13	682933,217	1059531,344
14	682940,913	1059535,363
15	682946,828	1059535,042
16	682951,494	1059532,436
17	682956,957	1059531,119
18	682964,520	1059532,556
19	682965,530	1059534,425
20	682968,340	1059534,310
21	682989,070	1059533,500
22	683020,640	1059532,170
23	683036,200	1059531,520
24	683039,210	1059529,130
25	683041,640	1059523,290

OBVOD STAVBY

Seznam souřadnic vytyčovaných bodů

Číslo bodu	Y	X
26	683044,600	1059524,120
27	683046,520	1059528,870
28	683067,390	1059527,070
29	683087,280	1059527,220
30	683257,110	1059518,250
31	683273,460	1059514,650
32	683297,110	1059513,110
33	683306,730	1059515,800
34	683362,560	1059512,560
35	683464,410	1059504,950
36	683566,260	1059497,340
37	683592,390	1059495,060
38	683613,420	1059494,290
39	683652,340	1059492,740
40	683679,510	1059491,990
41	683706,770	1059492,280
42	683726,340	1059490,340
43	683786,190	1059485,780
44	683848,940	1059483,600
45	683856,550	1059480,540
46	683882,940	1059478,840
47	683891,180	1059481,690
48	683926,050	1059479,400
49	683938,390	1059478,920
50	683954,390	1059472,290

OBVOD STAVBY

Seznam souřadnic vytyčovaných bodů

Číslo bodu	Y	X
51	683978,600	1059456,560
52	683988,010	1059451,860
53	683998,150	1059449,040
54	684028,680	1059443,070
55	684036,880	1059439,890
56	684039,620	1059439,480
57	684046,823	1059438,402
58	684052,510	1059452,900
59	684057,423	1059454,207
60	684058,197	1059457,106
61	684028,824	1059461,912
62	684038,975	1059457,211
63	684043,390	1059454,050
64	684042,970	1059449,750
65	684041,430	1059447,820
66	684039,060	1059447,150
67	684018,760	1059449,840
68	683998,890	1059454,300
69	683990,320	1059457,130
70	683982,330	1059461,760
71	683967,110	1059472,260
72	683947,250	1059482,460
73	683934,880	1059485,760
74	683804,180	1059493,430
75	683673,480	1059501,100

OBVOD STAVBY

Seznam souřadnic vytyčovaných bodů

Číslo bodu	Y	X
76	683666,930	1059501,920
77	683646,990	1059503,630
78	683619,560	1059504,200
79	683430,090	1059515,310
80	683240,630	1059526,410
81	683067,874	1059536,540
82	683068,930	1059554,550
83	683056,090	1059557,500
84	683051,746	1059557,821
85	683051,847	1059559,572
86	683042,166	1059560,175
87	683041,302	1059560,229
88	683040,889	1059558,612
89	683038,730	1059558,740
90	683026,340	1059557,770
91	683005,860	1059538,355
92	682989,060	1059539,060
93	682980,126	1059539,203
94	682980,197	1059540,501
95	682946,633	1059544,018
96	682946,590	1059543,220
97	682946,674	1059542,562
98	682938,244	1059543,016
99	682938,370	1059543,690
100	682939,180	1059554,330

OBVOD STAVBY

Seznam souřadnic vytyčovaných bodů

Číslo bodu	Y	X
101	682938,810	1059558,960
102	682936,160	1059560,100
103	682930,880	1059560,330
106	683055,600	1059554,840
107	683055,370	1059550,870
108	683043,830	1059551,440
109	683044,070	1059555,500

DOČASNÝ ZÁBOR

Seznam souřadnic vytyčovaných bodů

Číslo bodu	Y	X
201	682925,210	1059532,830
202	682933,217	1059531,344
203	682940,913	1059535,363
204	682946,828	1059535,042
205	682951,494	1059532,436
206	682956,957	1059531,119
207	682964,520	1059532,556
208	682965,530	1059534,425
209	682961,730	1059534,580
210	682952,780	1059535,960
211	682950,630	1059536,840
212	682949,590	1059537,610
213	682947,960	1059539,380
214	682946,790	1059541,650

DOČASNÝ ZÁBOR

Seznam souřadnic vytyčovaných bodů

Číslo bodu	Y	X
215	682946,674	1059542,562
216	682938,244	1059543,016
217	682937,360	1059538,280
218	682935,490	1059536,000
219	682932,050	1059533,450
220	682928,310	1059532,670
226	683041,590	1059558,570
227	683051,847	1059559,572
228	683042,166	1059560,175
229	683041,302	1059560,228
230	683040,889	1059558,612
231	684052,510	1059452,900
232	684046,823	1059438,402
233	684039,620	1059439,480
234	684042,970	1059449,750
235	684043,390	1059454,050
236	684038,975	1059457,211
237	684028,824	1059461,912
238	684058,197	1059457,106
239	684057,423	1059454,207

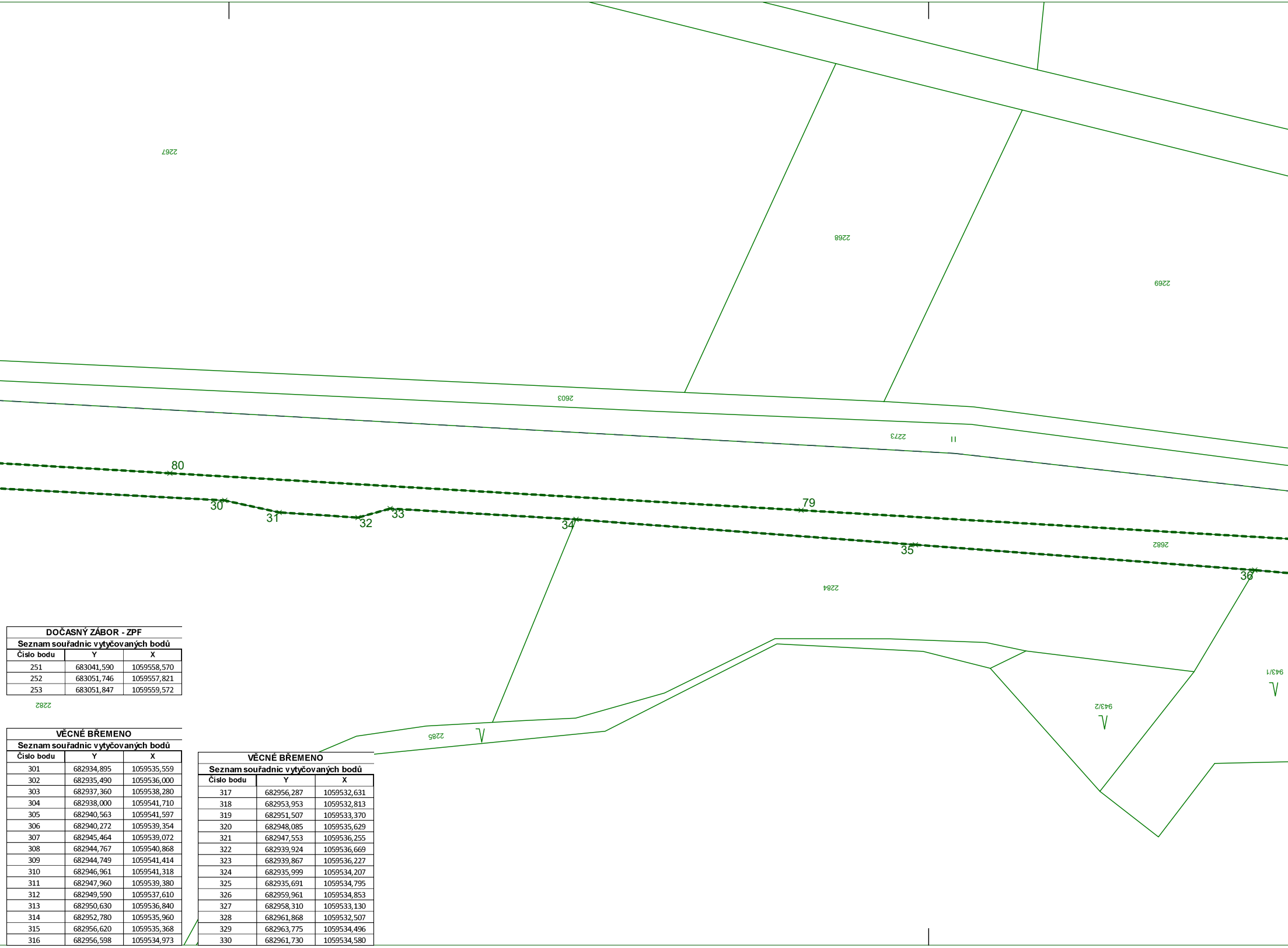

DOČASNÝ ZÁBOR - ZPF

Seznam souřadnic vytyčovaných bodů

Číslo bodu	Y	X
251	683041,590	1059558,570
252	683051,746	1059557,821
253	683051,847	1059559,572

VĚCNÉ BŘEMENO

Seznam souřadnic vytyčovaných bodů

Číslo bodu	Y	X
301	682934,895	1059535,559
302	682935,490	1059536,000
303	682937,360	1059538,280
304	682938,000	1059541,710
305	682940,563	1059541,597
306	682940,272	1059539,354
307	682945,464	1059539,072
308	682944,767	1059540,868
309	682944,749	1059541,414
310	682946,961	1059541,318
311	682947,960	1059539,380
312	682949,590	1059537,610
313	682950,630	1059536,840
314	682952,780	1059535,960
315	682956,620	1059535,368
316	682956,598	1059534,973

VĚCNÉ BŘEMENO

Seznam souřadnic vytyčovaných bodů

Číslo bodu	Y	X
317	682956,287	1059532,631
318	682953,953	1059532,813
319	682951,507	1059533,370
320	682948,085	1059535,629
321	682947,553	1059536,255
322	682939,924	1059536,669
323	682939,867	1059536,227
324	682935,999	1059534,207
325	682935,691	1059534,795
326	682959,961	1059534,853
327	682958,310	1059533,130
328	682961,868	1059532,507
329	682963,775	1059534,496
330	682961,730	1059534,580

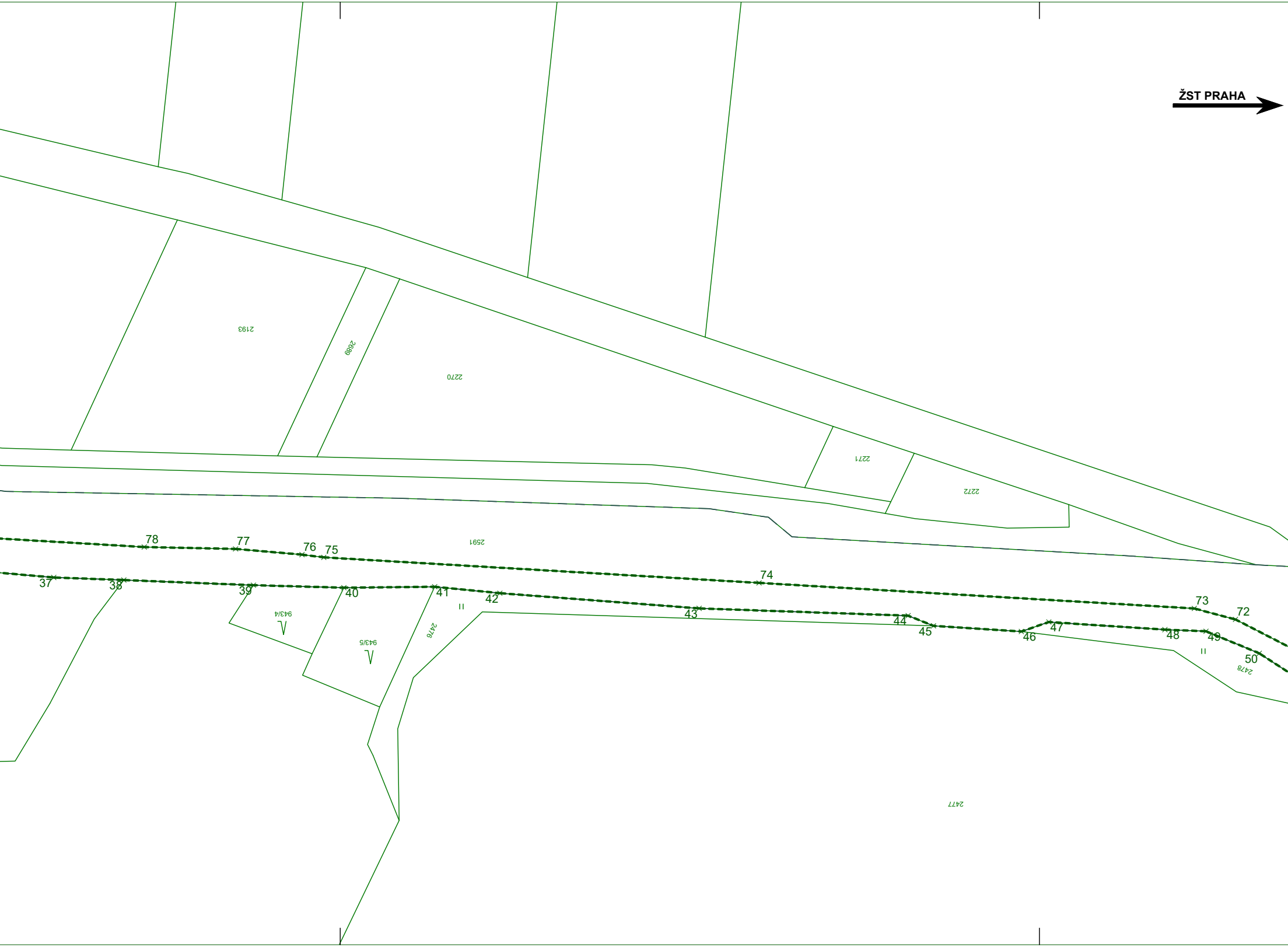

LEGENDA:

▬ ▬ ▬	Obvod stavby
— — —	Hranice dráhy
───	Hranice dočasného zábou do 1 roku - ZPF
───	Hranice dočasného zábou do 1 roku
───	Hranice věcného břemene
─── 193/1	Hranice katastrálního území/hranice parcel/parcel. číslo
× 1-109	Vytyčovací body obvodu stavby
× 201-239	Vytyčovací body dočasného záboru do 1 roku
× 251-253	Vytyčovací body dočasného záboru do 1 roku - ZPF
× 251-253	Vytyčovací body věcného břemene

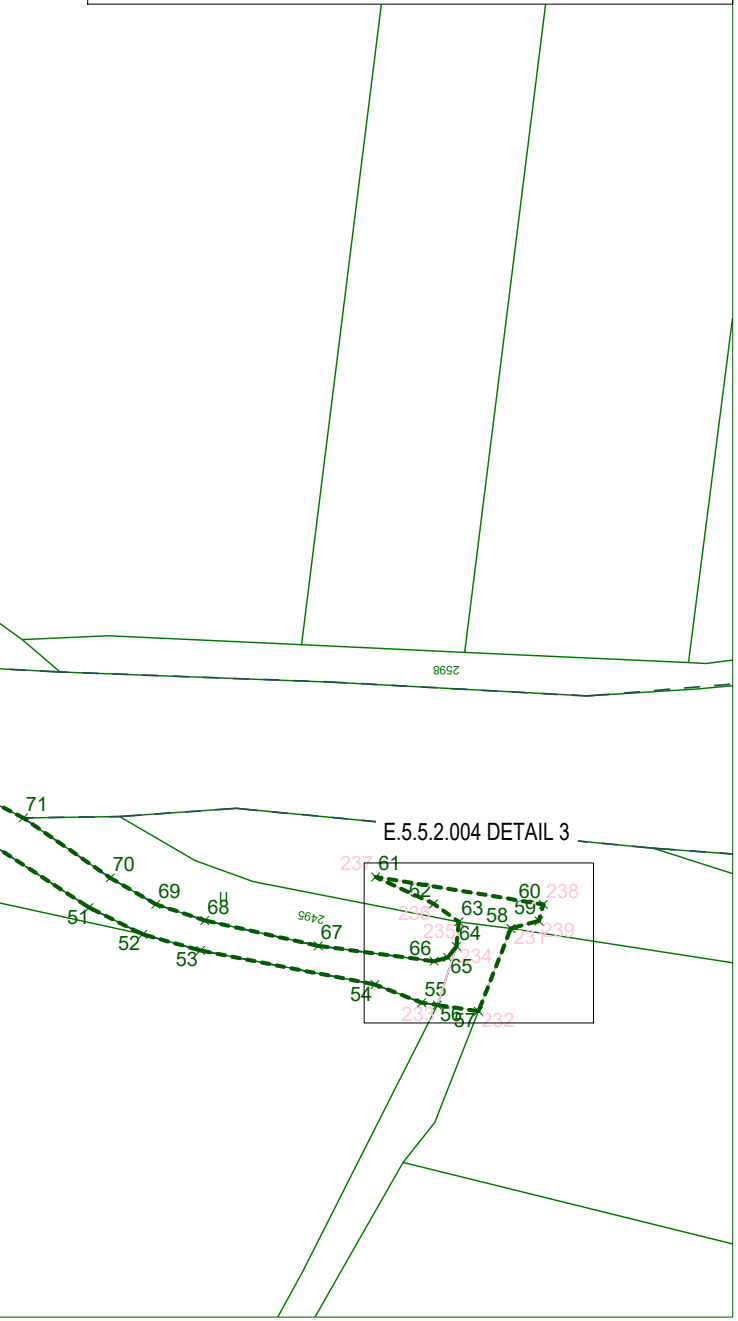

Ministerstvo dopravy
Státní fond dopravní infrastruktury

Jiná ověření:	Paré:
Orientační schéma:	Razítko oprávněné osoby:
	Podpis: Datum:

Revize:	Datum:	Popis:	Kontroloval:
-	-	-	-
002	31.01.2024	Definitivní odevzdání dokumentace po pozemkových úpravách	Vojtěch Moravec
01	31.01.2021	Definitivní odevzdání dokumentace	Vojtěch Moravec
P1	14.07.2020	Dokumentace k připomínkám	Vojtěch Moravec

Stavebník/Investor:	**Správa železnic, státní organizace**
Adresa:	Dlážděná 1003/7, 110 00 Praha 1
Zástupce investora:	Stavební správa východ
Adresa:	Nerudova 1, 779 00 Olomouc

SPRÁVA ŽELEZNIC

Zhotovitel díla:	**PROJEKT servis spol. s r.o.**
Adresa: Kontakt:	U Elektry 830/2b, 198 00 Praha 9 T: +420 281 090 860 E: firma@projekt-servis.cz
Zhotovitel objektu:	**PROJEKT servis spol. s r.o.**
Adresa: Kontakt:	U Elektry 830/2b, 198 00 Praha 9 T: +420 281 090 860 E: firma@projekt-servis.cz
Hlavní projektant (HIP):	Ing. Stanislav Melichar
Specialista:	Ing. Vilém Hrdina

PROJEKT servis

PROJEKT servis

Název stavby/akce:	**Náhrada přejezdu P4919 v km 342,352 trati Česká Třebová - Praha**		Označení investora: S5213510035
			Označení zhotovitele: ZAK-2019/37
Název části:	Geodetický podklad pro projektovou činnost podle jiných právních předpisů		Označení části: E.5.5
Název objektu/dílčí části:	**Obvod stavby**		Označení objektu/komplexu: **-**
Název přílohy: Název dílčí části přílohy:	Obvod stavby v km 342,2 - 343,3 -		Číslo přílohy: **2.001**
Odpovědný projektant: Ing. Martin Koudelka	Zpracovatel přílohy: Vojtěch Moravec	Měřítko: 1000 Formáty: 7xA4	Stupeň dokumentace: **DSP, PDPS**
Kraj: Středočeský	Katastrální území: Starý Kolín [755052]	TUDU: 1501	**Smluvní datum zpracování:** **31.01.2024**

Označení investora: *5 2 1 3 5 1 0 0 3 5* _ *Stupeň dokumentace:* *D S P* _ _ *Část:* *E 5 5 X X* _ *Objekt:* *X X X X X X X X* _ *Podobjekt:* *X X* _ *Příloha:* *2* _ *0 0 1* _ *Revize:* *0 0 2*

[Prostor pro další informace]